桜 川 市 全 図

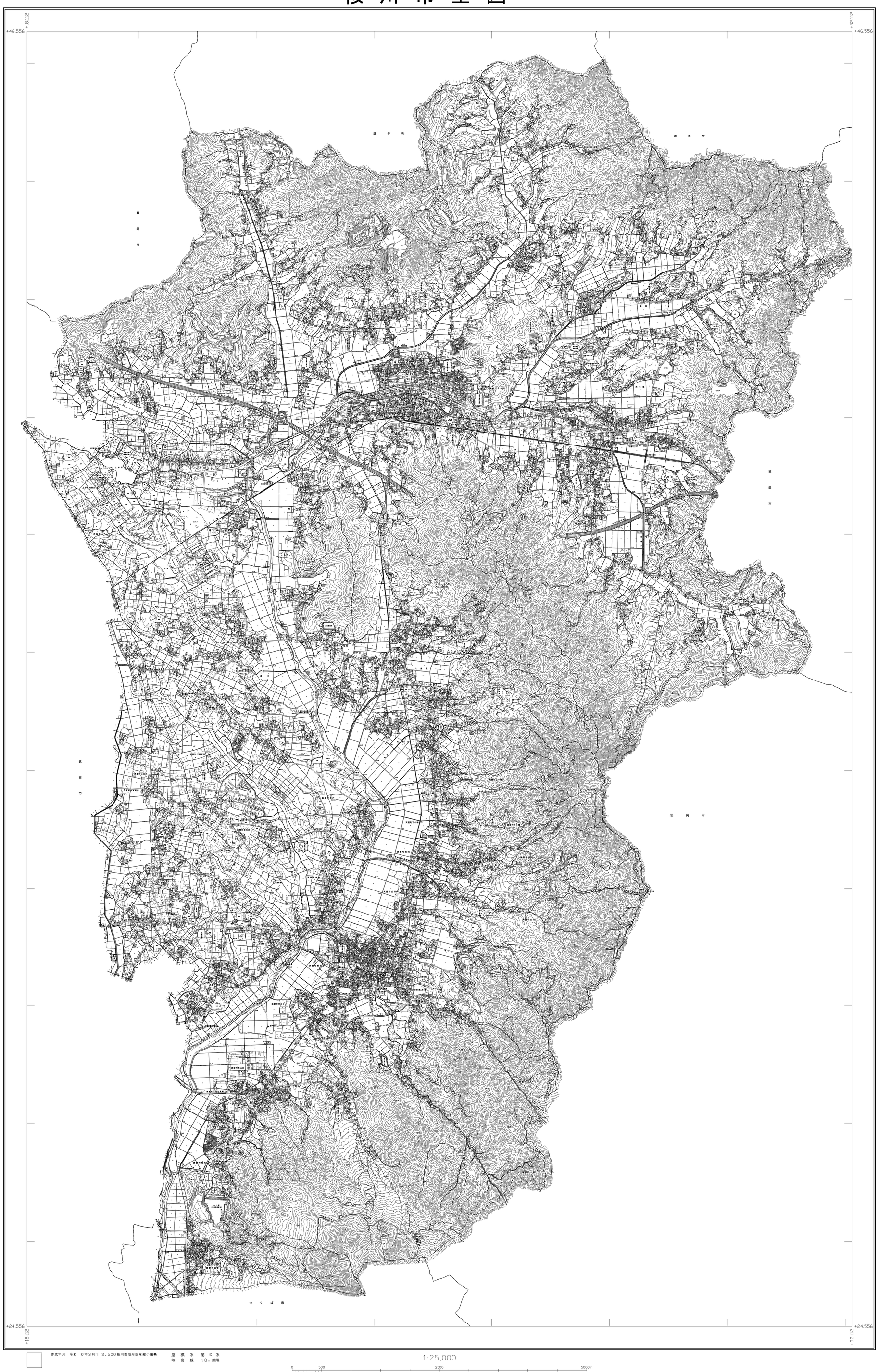



行政区画

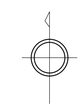

記 号

- 37.2 三角点
- 25.62 水準点
- 51.24 公共基準点(水準点)
- 12.81 電子基準点
- 12.1 現況を示しない標高点
- 12.1 現地測量による標高点
- 普通建物
- 普通無壁舎
- 堅ろう建物
- 堅ろう無壁舎
- 真幅道路
- 庭園路
- 軽車道
- 徒歩道
- 建設中の道路
- 歩道・分離帯
- 道路の雪覆い等
- 並木・歩道橋
- 普通鉄道
- 路面鉄道
- 特殊鉄道
- 索道
- トンネル
- 道路・鉄道の高架部
- 停留所
- プラットホーム
- 地下鉄入口
- 輸送管(地上)
- 送電線
- 都府県界
- 郡市・特別区界
- 町村・指定都市の区界
- 大字・町・丁名界
- へい
- かき
- 人工斜面
- 土堤等
- 神社
- 寺院
- キリスト教会
- 学校
- 病院
- 交番
- 消防署
- 郵便局
- 工場
- 変電所
- 倉庫
- 火薬庫
- 揚・排水機場
- 役場支所及び出張所
- 裁判所
- 検察庁
- 税務署
- 森林管理署
- 公会堂・公民館
- 銀行
- 職業安定所
- 保健所
- 共同組合
- 幼稚園・保育園
- ガソリンスタンド
- 老人ホーム
- 鳥居
- 高塔
- 石塔
- 灯ろう
- 墓碑
- 記念碑
- 自然災害伝承碑
- 立像・路傍祠
- 独立樹
- 起重機
- 煙突
- タンク
- 電波塔
- 風車
- 灯台・灯標
- 坑口・洞口
- 温泉・鉱泉
- 材料置場
- 太陽光発電設備
- 園庭
- 植生界
- 田
- 畑
- 桑畑
- 茶畑
- 果樹園
- 芝地
- その他の樹木畑
- 広葉樹林
- 針葉樹林
- 竹林
- 荒地・湿地
- 牧草地
- 科樹地
- 用水路
- 側溝
- 大小水制
- 机及びテトラポット
- せき
- 水門
- 渡し舟
- 滝
- 敷石斜坂
- 流れ方向
- 大小被覆
- 湖沼
- 露岩
- 崖
- 土堤
- コンクリート
- 防波堤
- 砂浜
- 岩礁
- 岩礁

株式会社パスコ調製

桜川市

作成年月 令和 6年3月1:2,500桜川市地形図を縮小編集

座標系 第IX系
等高線 10m間隔

1:25,000

0 500 2500 5000m