

令和5年度

第4回 真壁地区学校統合準備委員会 通学安全分科会 議事概要

日 時：令和5年2月1日（木）

場 所：真壁伝承館 会議室1

(1) 通学支援について

○通学支援の基準

小学校全学年：学校の正門から自宅まで直線距離で2.5km以上の児童。

中学校全学年：学校の正門から自宅まで直線距離で6.0km以上の生徒。

■統合前に谷貝小、樺穂小に通っている児童の対応（意見交換）

【谷貝小学校】

- ・全員が距離基準を満たしているため、支援対象となる。

【樺穂小学校】

- ・桜井、白井地区の一部は距離基準を満たさない。
- ・通学班の中でも、基準を満たす児童と満たさない児童に分かれてしまう。
- ・全員乗せられれば乗せてほしい。
- ・バス停まで来た児童は支援できるようにしてほしい。

■統合前に谷貝小、樺穂小に通っている児童について（方針）

- ・全員を支援対象とする。

（距離基準の2.5kmを満たさない児童についても、バス停まで来れば乗車できることとする。）

■指定校変更している（統合前から桃山学園に通っている）児童への対応（意見交換）

【谷貝小学校区】

- ・距離基準を満たしているため、支援対象としてはどうか。

【樺穂小学校区】

- ・今回の通学支援は閉校となる学校に通う児童を支援することを前提としている。
- ・通っている学校は違うとしても、同じ地区に住んでいて支援を受けられる児童と支援を受けられない児童が分かれていることは違和感がある。
- ・バスに余裕があるなら乗せてもいいのではないか。
- ・指定校変更する際に、通学支援の対象外となる可能性があることを家庭は把握しているか。

⇒令和6年度入学予定の家庭には説明を行っている。また、指定校変更する際には、通学は保護者の責任となることに承諾をいただいている。

- ・市内の他の統合時はどのように対応したか。
- ⇒R3 羽黒小学校と旧猿田小学校の統合では、統合前から指定校変更している児童は通学支援の対象外とした。
- ・今回、指定校変更している児童も支援するとした場合、令和3年の統合と対応が違うため、市内で差が生まれてしまうのではないか。
- 指定校変更している（統合前から桃山学園に通っている）児童への対応（方針）
- ・指定校変更をしている家庭に聞き取りを行う。
- ・聞き取りの結果や、市内他校の状況を基に協議を行う。

（2）バス停について

■バス停の位置（方針）

- ・各地区の子ども会に設置位置の希望調査を行う。
- ・調査結果を参考に、交通状況を考慮しながらバス停の位置を決定していく。

（3）通学路について

■通学路の現地調査の報告

会議資料 P.7～16 のとおり。

■危険箇所について（意見交換）

- ・具体的な対策としてどのように進めていくのか。
- ⇒通学路として推奨するルートを設定し、危険箇所の道路修繕や電灯の設置を行う。
- ・電灯が設置できるまで、自転車で通るのは危険ではないか。
- ・谷貝地区の青果市場周辺、セイコーマート付近はぜひやって欲しい。
- ・電灯はすぐにでもつけてもらいたい。
- ⇒電灯設置の見通しや、1か所当たりの費用について次の分科会までに確認する。
- ・統合後に発見した箇所については、学校（通学路安全プログラム）を通して、随時修繕を行っていく。

（4）その他

■中学生の通学支援について

- ・谷貝地区は道のりで6km以上を通学することになるため、バスに乗車できるようにしてもらいたい。
- ・自転車で40分かけて通学することは、生徒にとって大きな負担になってしまうのではないか
- ⇒一度持ち帰り、検討する。

第4回 真壁地区学校統合準備委員会
通学安全分科会次第

日時：令和6年2月1日（木）

午後7時より

場所：真壁伝承館 第1会議室

- 1 開 会

- 2 分科会長あいさつ

- 3 協議事項
 - (1) 通学支援について
 - (2) バス停について
 - (3) 通学路について

- 4 閉 会

(1) 通学支援について

① 通学支援の方法

谷貝小学校：スクールバス2台を運行する。

樺穂小学校：スクールバス2台を運行する。

桃山学園：公共交通バス2便を利用する。

② 通学支援の距離基準

小学校全学年：学校の正門から自宅まで直線距離で2.5km以上の児童。

中学校全学年：学校の正門から自宅まで直線距離で6.0km以上の生徒。

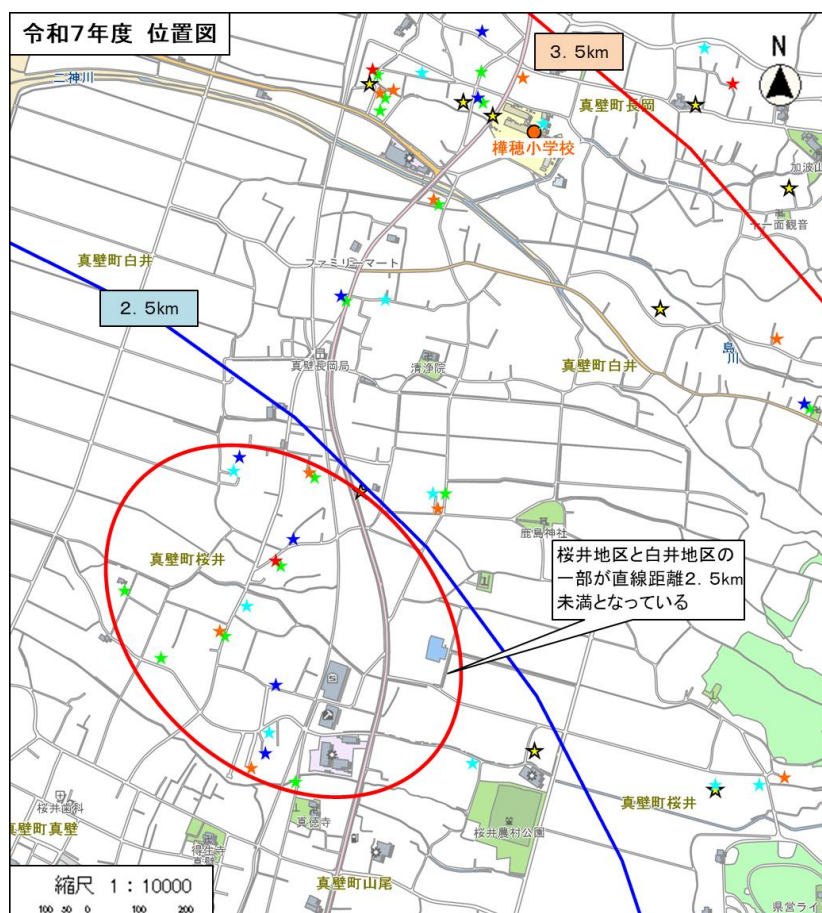
③ 通学支援対象者数（想定）

	谷貝小学校	樺穂小学校	桃山学園
令和7年度	75人	74(18)人	54人
令和8年度	68人	75(18)人	44人
令和9年度	62人	64(12)人	40人
令和10年度	61人	54(25)人	33人

※（ ）内は、通学支援の距離基準を満たさない児童。

※公共交通バスは、桃山学園に7:31着、8:01着、15:07発、15:52発がある。1便では乗れないので、登校時は、例えば低学年は7:31着、高学年は8:01着のバスに乗るなど人数を分けることで対応ができる。

※中学生で直線距離6.0km以上の生徒はいないため、自転車通学を想定。



④ 支援基準を満たさない桜井・白井地区の一部の児童への通学支援

⇒通学支援を行うかどうか

○メリット：より多くの人数を支援することができる。

○課題：バスの乗車人数が増えるため、想定しているバスの定員を上回る可能性がある。

→1台を2往復することで対応できると思われるが、バスの集合時刻がやや早くなる可能性がある。

※バス停まで来た児童も乗車できるものとしてよろしいか。

⑤ 指定校変更している（統合前から桃山学園に通っている）児童への対応

【令和7年度の暫定人数】

	2年生	3年生	4年生	5年生	6年生	合計
桜井	1人		3人	5人		9人
上谷貝	1人					1人
細芝	1人		1人			2人

※2.5km未満は9名（桜井地区） → 支援対象外とする

※2.5km以上は3名（上谷貝、細芝地区） → 支援対象とする

※指定校変更をする場合、学校までの送迎については保護者の責任ということで承諾をいただいているため、指定校変更している児童の対応について、上記のとおりでよろしいか。

(2) バス停について

① バス停の利用

住んでいる地区に設置されたバス停を指定する。

⇒利用人数を把握しやすく、保護者による立哨等、地区での活動がまとめやすいため。

② バス停の位置

現在の通学路上に設置することが望ましい。決定にあたっては、第3回通学安全分科会で各地区の子ども会や通学班に聞いてはどうかとあり。

※子ども会と通学班の関係者は同じであるため、各地区の子ども会で検討の依頼をしてよろしいか。

⇒依頼する場合は、提案のあったバス停の場所にバスが停まれるかどうか、バスの運行業者に確認が必要のため、複数のバス停候補を依頼する。

⇒桜井地区については、基本的に2.5kmの外側にバス停の設置を依頼する。

③ バスの運行ルート

バス停の案が決まったら、バス停の位置や乗車人数を基に、バスの運行業者と調整を行う（令和6年度実施）。

(3) 通学路について

① 通学路現地調査の報告

「別紙1」のとおり

② 後期課程の通学路の検討

現地調査の結果を踏まえて別紙の「後期課程通学路(案)」を作成。後期課程の通学路については、各家庭の判断で設定していただく。

※後期課程の通学路について、上記のとおりでよろしいか。

③ 危険箇所の改善

後期課程の通学路における危険箇所の対策(案)として、別紙のとおりまとめた。対策については、関係機関との調整を行うが、必ずしも案にあるとおりの対策ができるわけではないことにご留意ください。

※対策(案)について、ご意見をお願いします。

【桜川市通学路安全プログラム】

毎年、各学校から通学路の危険箇所及び改善要望を提出していただき、各関係機関と調整を行い、通学路の危険箇所の対策を行っている。令和4年度までに要望のあった危険箇所の対応状況は「別紙2」のとおり。

来年度以降も、桜川市通学路安全プログラムを実施し、通学路の安全を図っていく。

別紙1

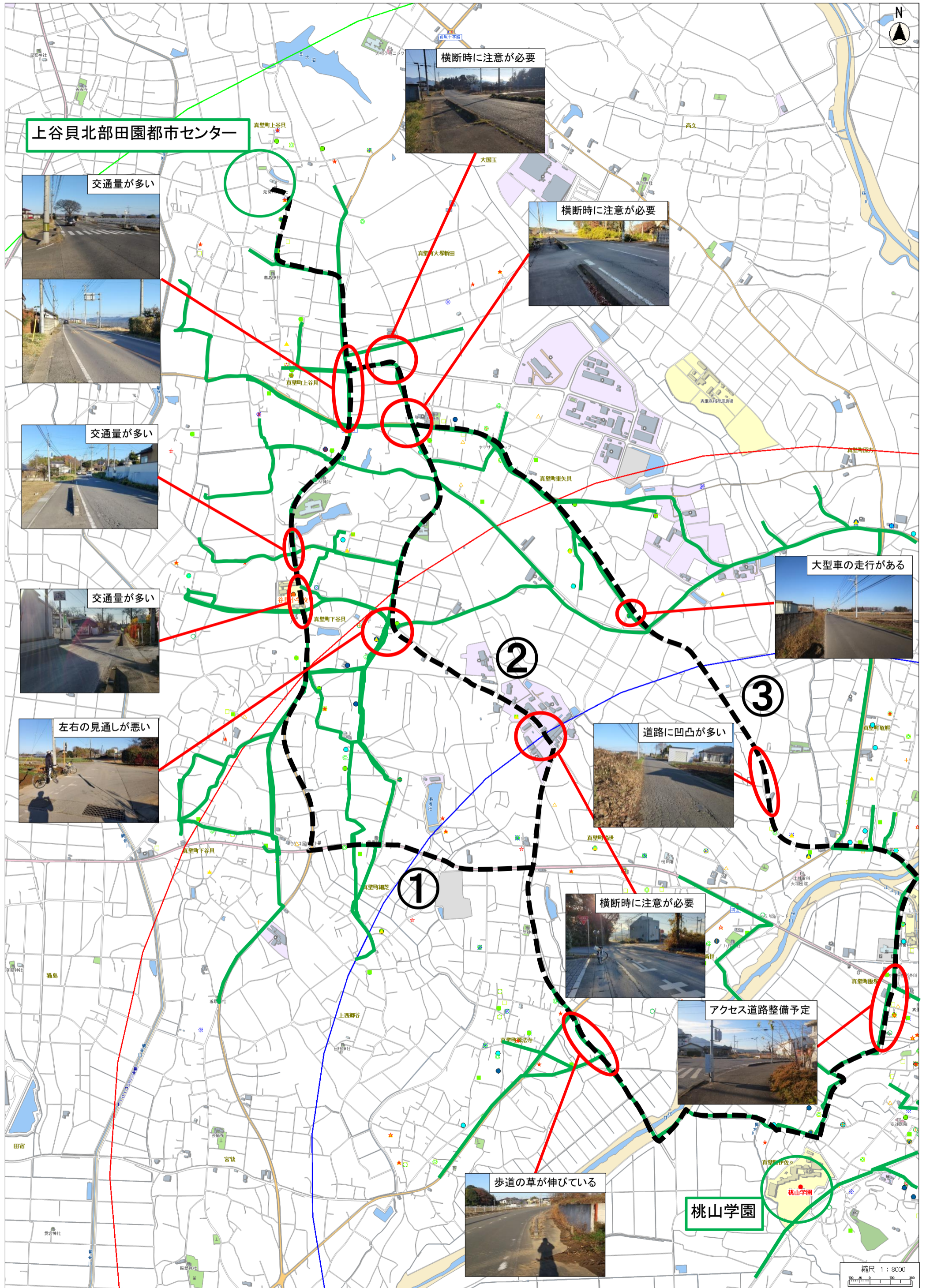
通学路現地調査票(谷貝・登校)

実施日	令和5年12月14日(木)		参加者	飯山副会長、上野副会長 事務局
実施時間	7:00~9:00(登校を想定)			
通学路	2ページのとおり			
ルート①	片道時間	7:10~7:54 (43分)	距離	7.96km
	【所見】 ・県道沿いであり車通りが多い。 ・道幅が狭い ・民家や車など人の目は多い。			
ルート②	片道時間	7:10~7:51 (41分)	距離	7.68km
	【所見】 ・塙世の石材団地付近では、大型車の通行があるが、車の通りはそこまで多くない。 ・道路を渡る際に危険な場所がある。 ⇒ルート②については、暗い場所が多いため、あまり通らないことを検討。			
ルート③	片道時間	7:10~7:50 (40分)	距離	7.38km
	【所見】 ・大型車の通行があるが、車の通りはそこまで多くない。 ・一部、道路の凹凸が多い箇所がある。			

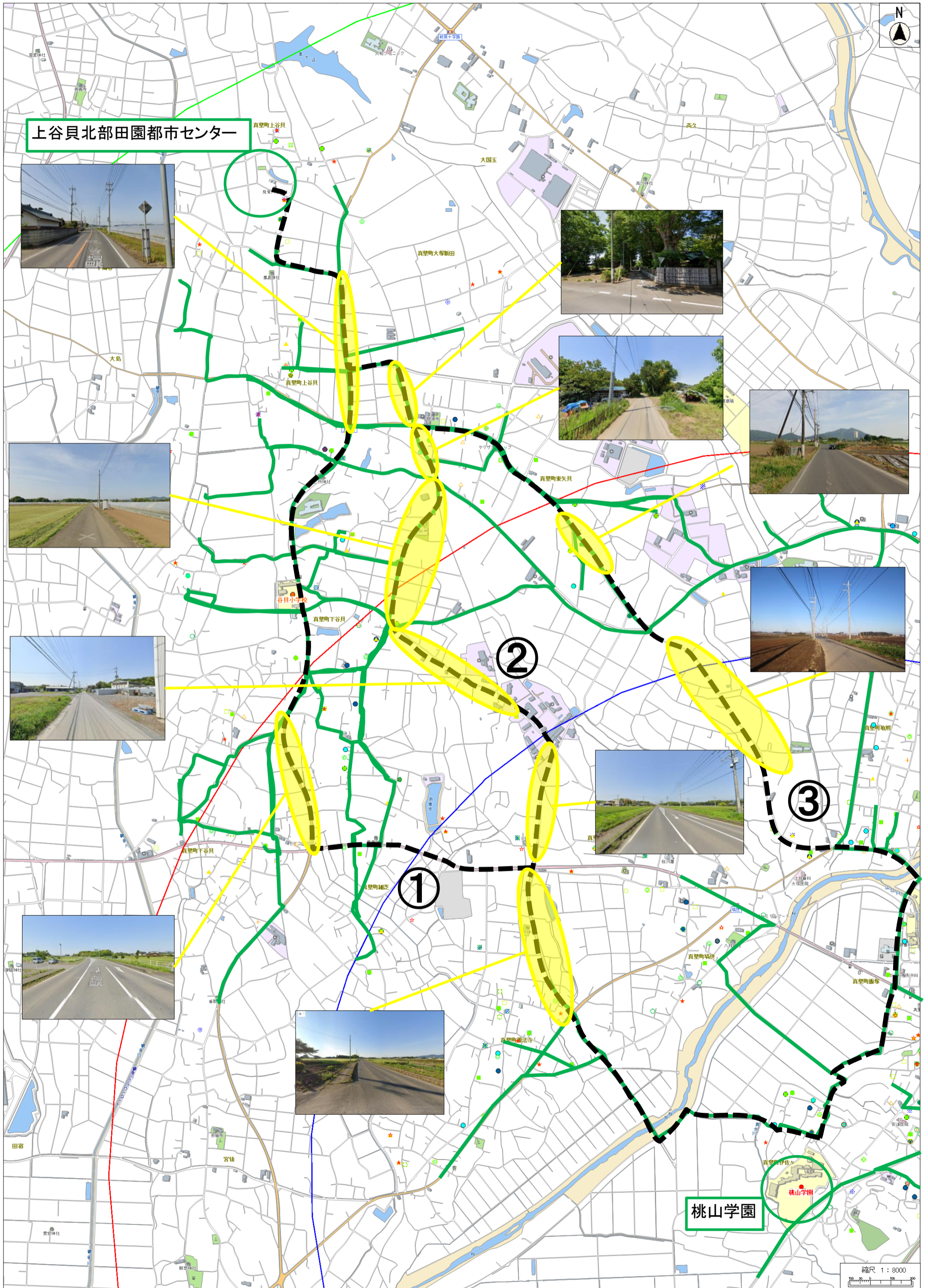
通学路現地調査票(谷貝・下校)

実施日	令和5年12月14日(木)		参加者	柳沢会長、飯山副会長 石塚委員、稲葉委員 事務局
実施時間	17:00~18:00(下校を想定)			
通学路	3ページのとおり			
ルート①	【所見】 ・現在、通学路になっていない場所は電灯が設置されていない。			
ルート②	【所見】 ・現在、通学路になっていない場所は電灯が設置されていない。 ⇒ルート②については、暗い場所が多いため、あまり通らないことを検討。			
ルート③	【所見】 ・現在、通学路になっていない場所は電灯が設置されていない。			

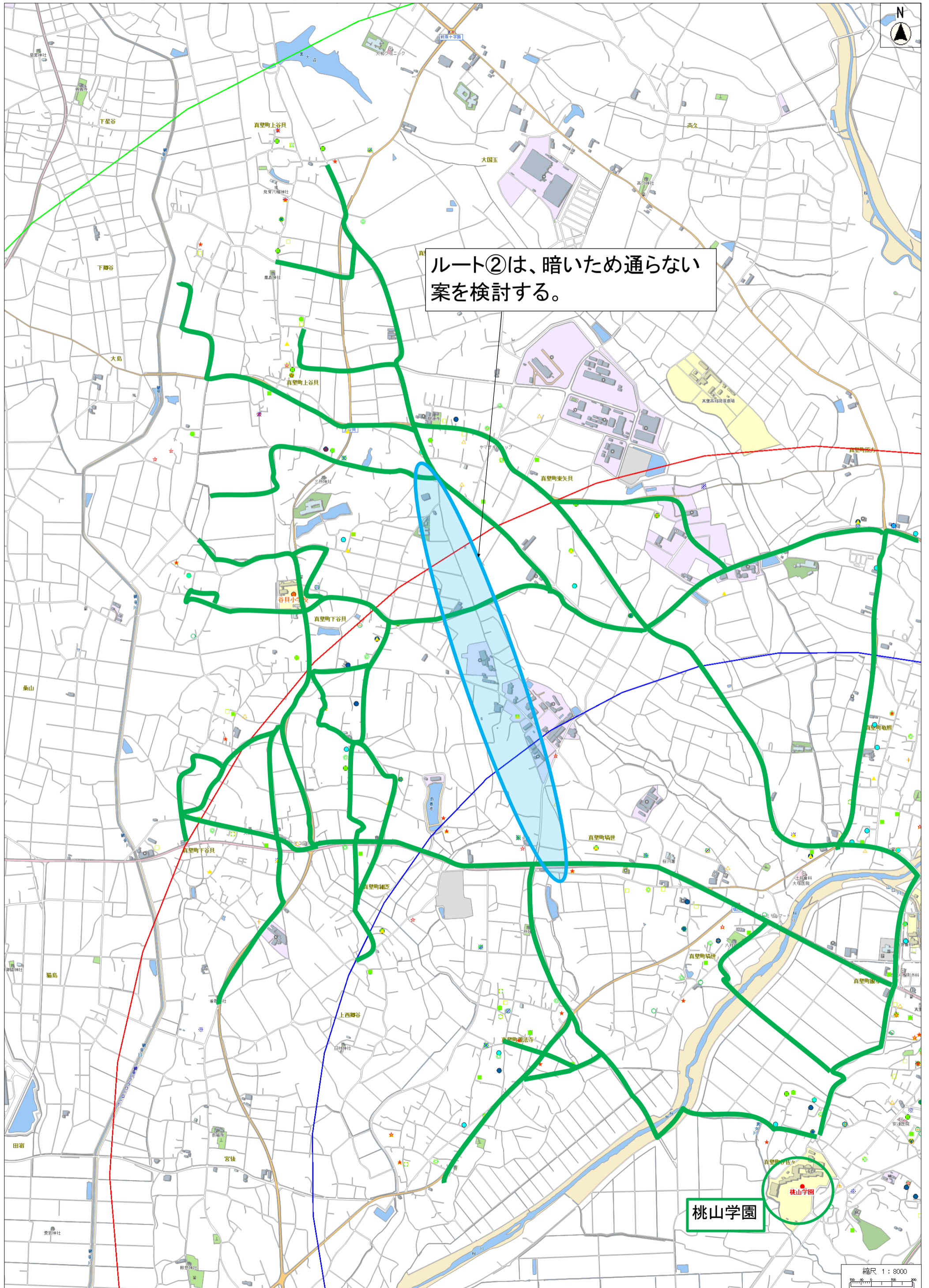
◎通学路現地調査【谷貝・登校(危険箇所の確認)】



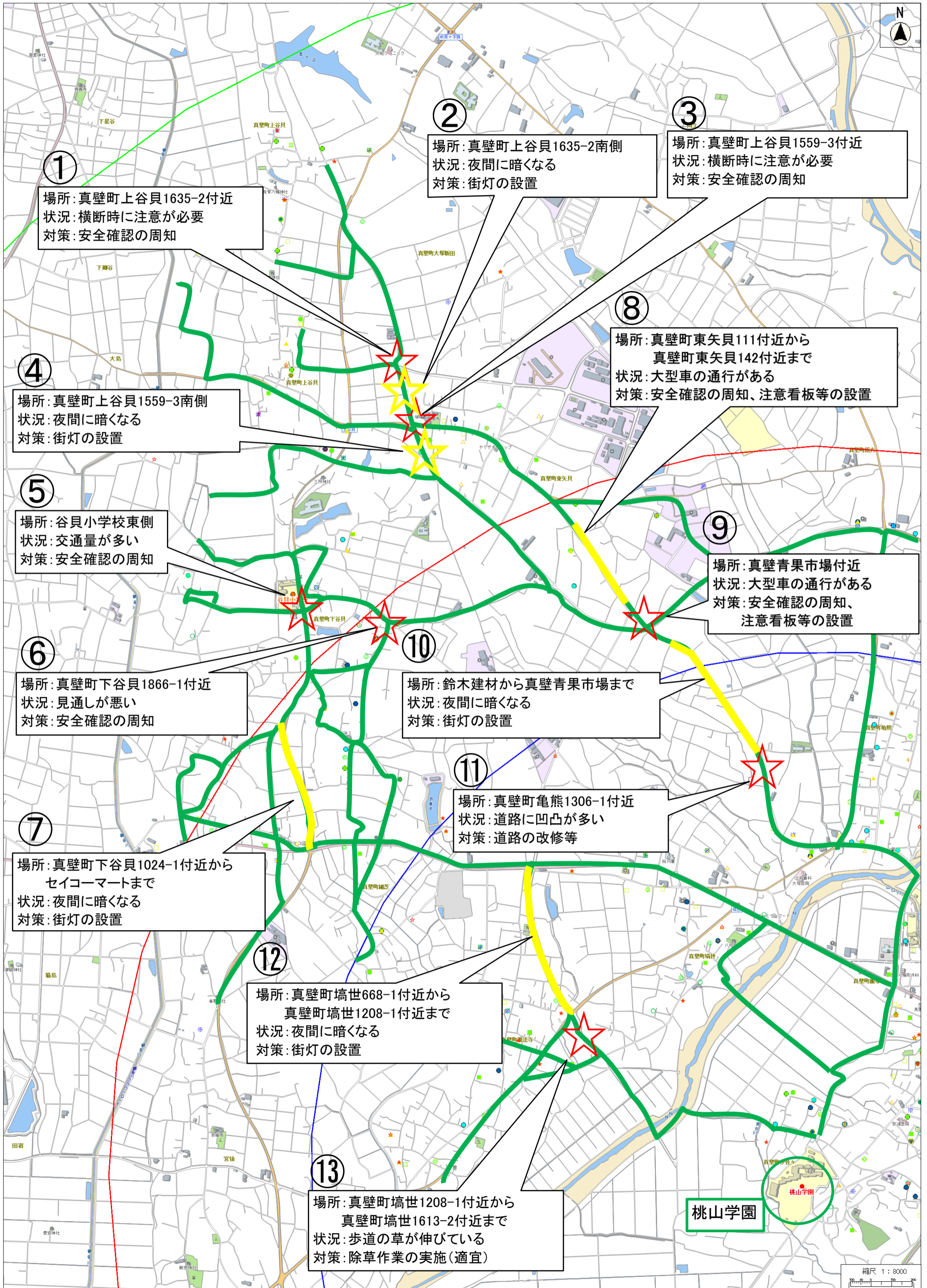
◎通学路現地調査【谷貝・下校(街灯の確認)】



◎谷貝地区後期課程 通学路(案)



◎谷貝地区後期課程 通学路危険箇所対策(案)



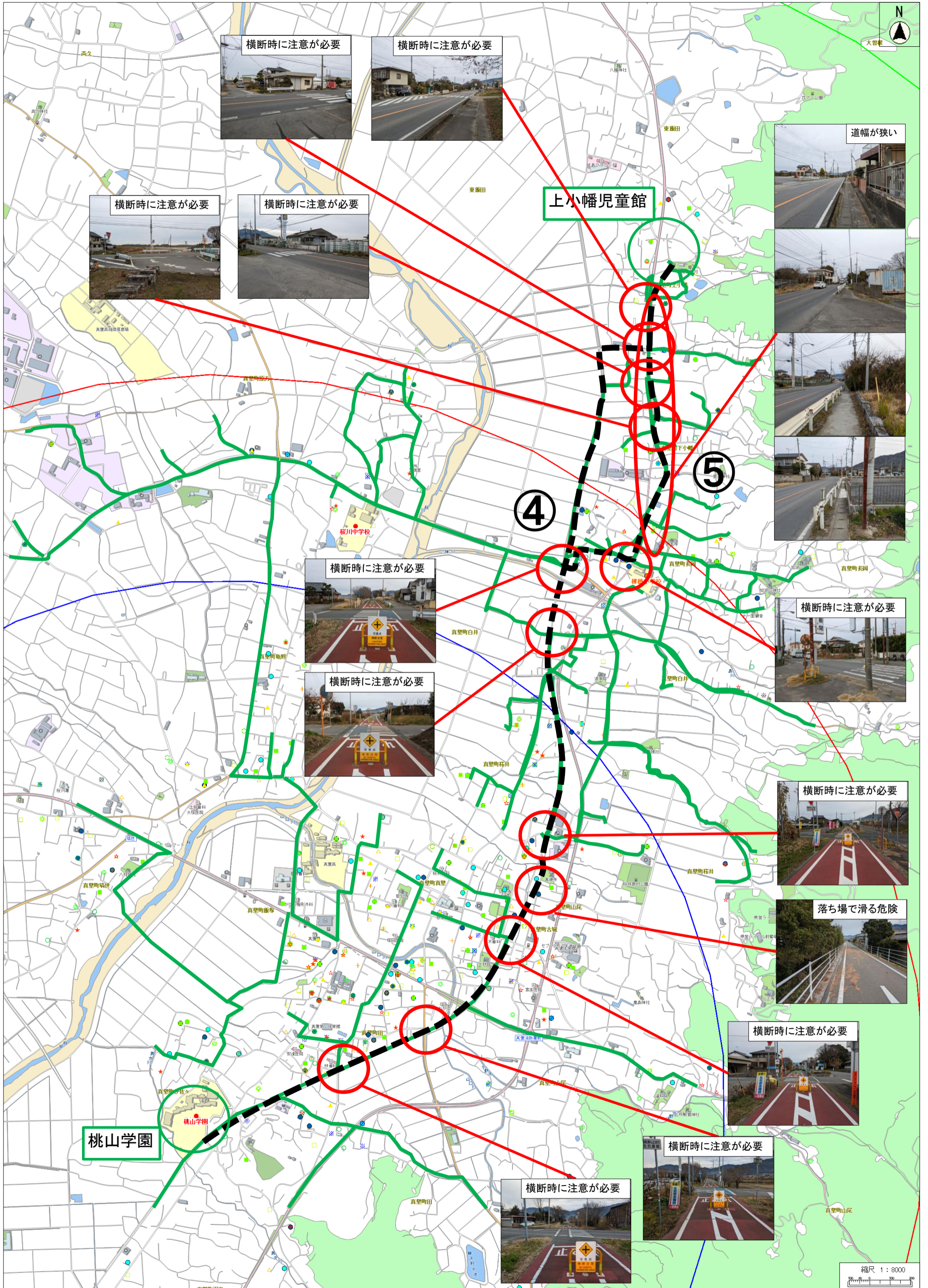
通学路現地調査票(樺穂・登校)

実施日	令和5年12月19日(火)		参加者	柳沢会長、飯山副会長、山口委員 事務局
実施時間	7:00~9:00(登校を想定)			
通学路	7ページのとおり			
ルート④	片道時間	7:03~7:31 (28分)	距離	5.73km
	【所見】 ・道路を渡る際に危険な場所がある。 ・リンリンロードは交通量も少なく、道幅も十分にある。			
ルート⑤	片道時間	7:03~7:32 (29分)	距離	5.93km
	【所見】 ・県道沿いであり車通りが多い。			

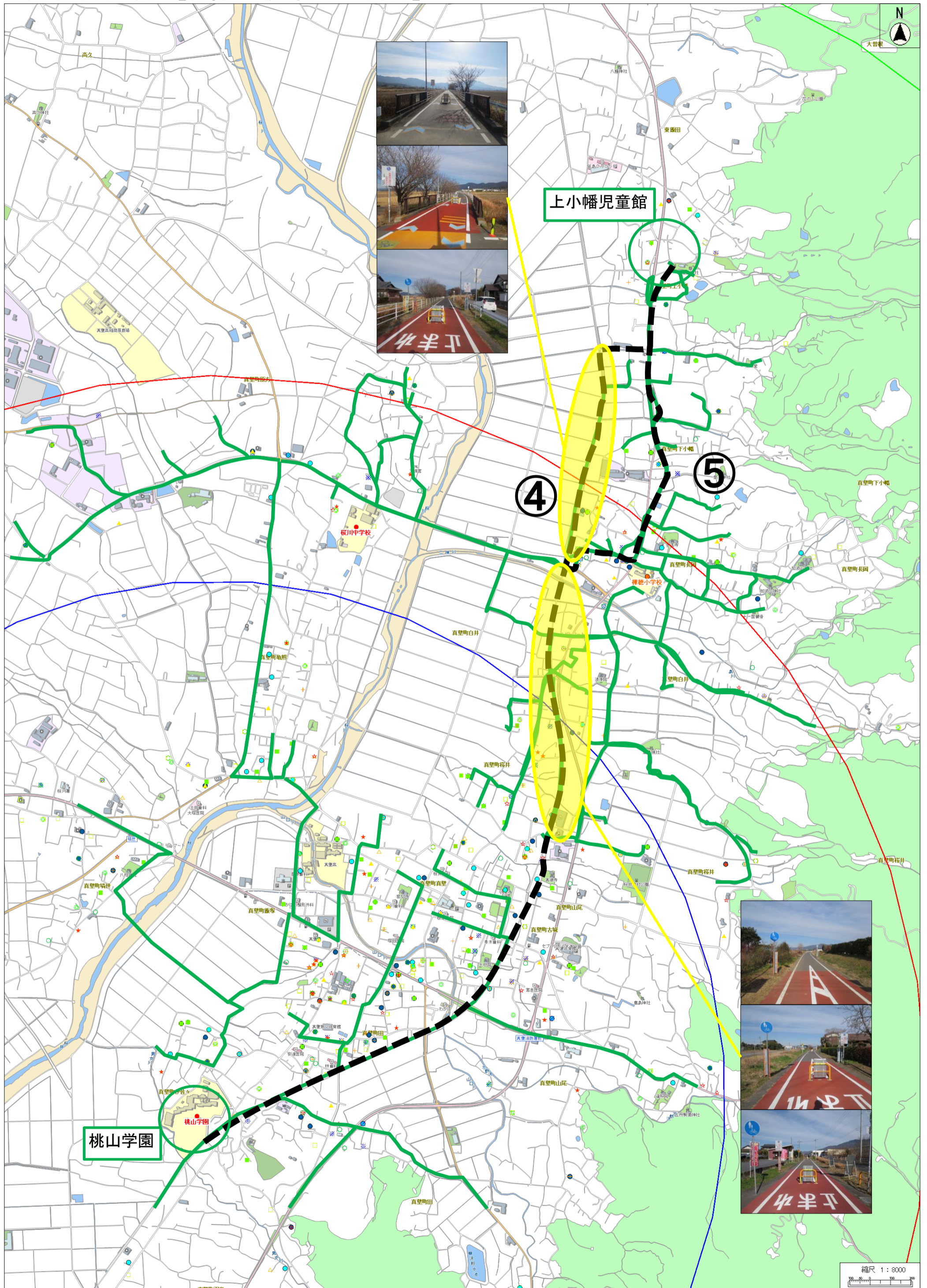
通学路現地調査票(谷貝・下校)

実施日	令和5年12月14日(木)		参加者	柳沢会長、飯山副会長 上野副会長、稲葉委員 事務局
実施時間	17:00~18:00(下校を想定)			
通学路	8ページのとおり			
ルート④	【所見】 ・現在、通学路になっていない場所は電灯が設置されていない。			
ルート⑤	【所見】 ・交通量も多く民家もあるため、人の目は多い。 ・電灯や車のライトにより、比較的明るくなっている。			

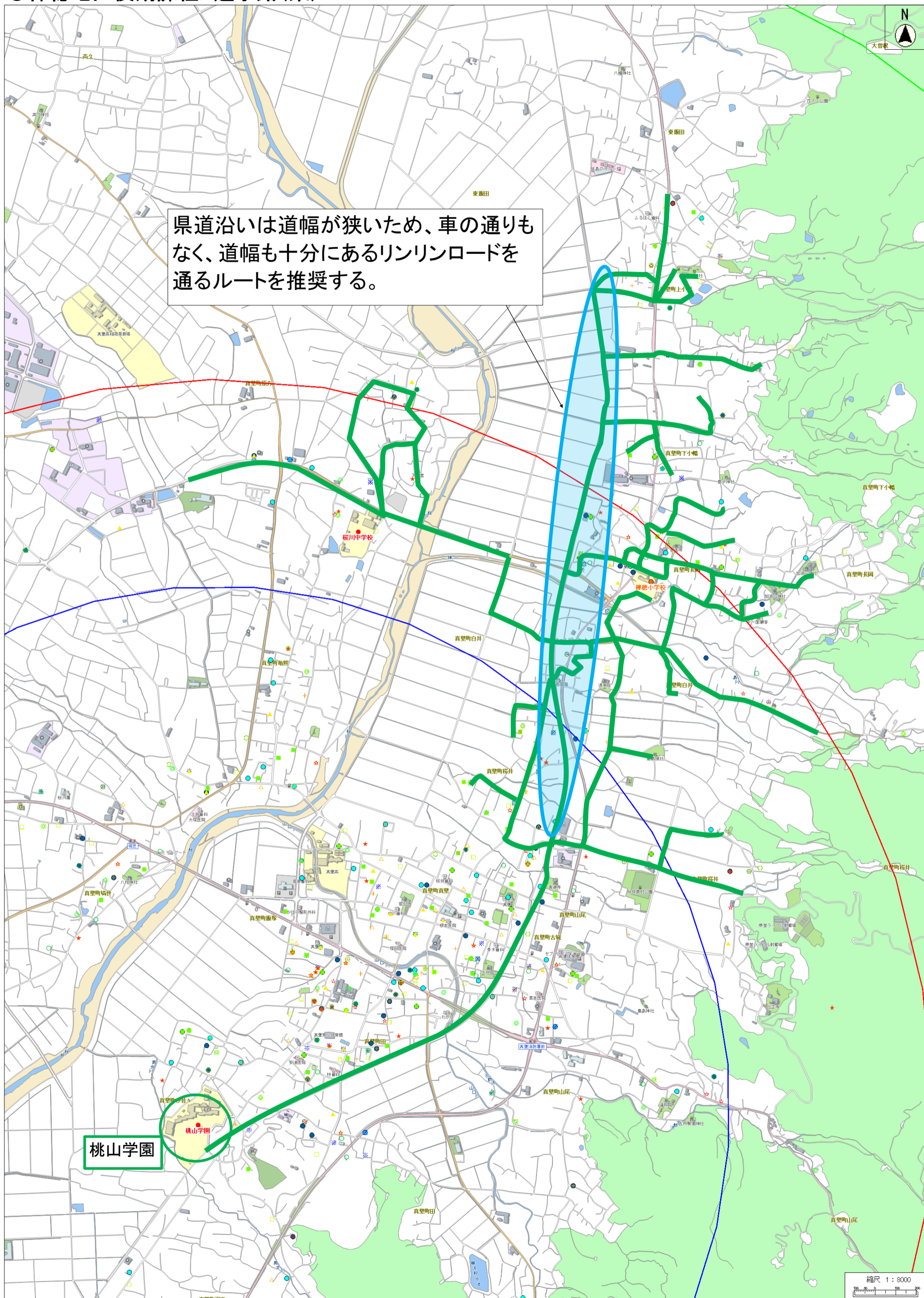
◎通学路現地調査【樺穂・登校(危険箇所の確認)】



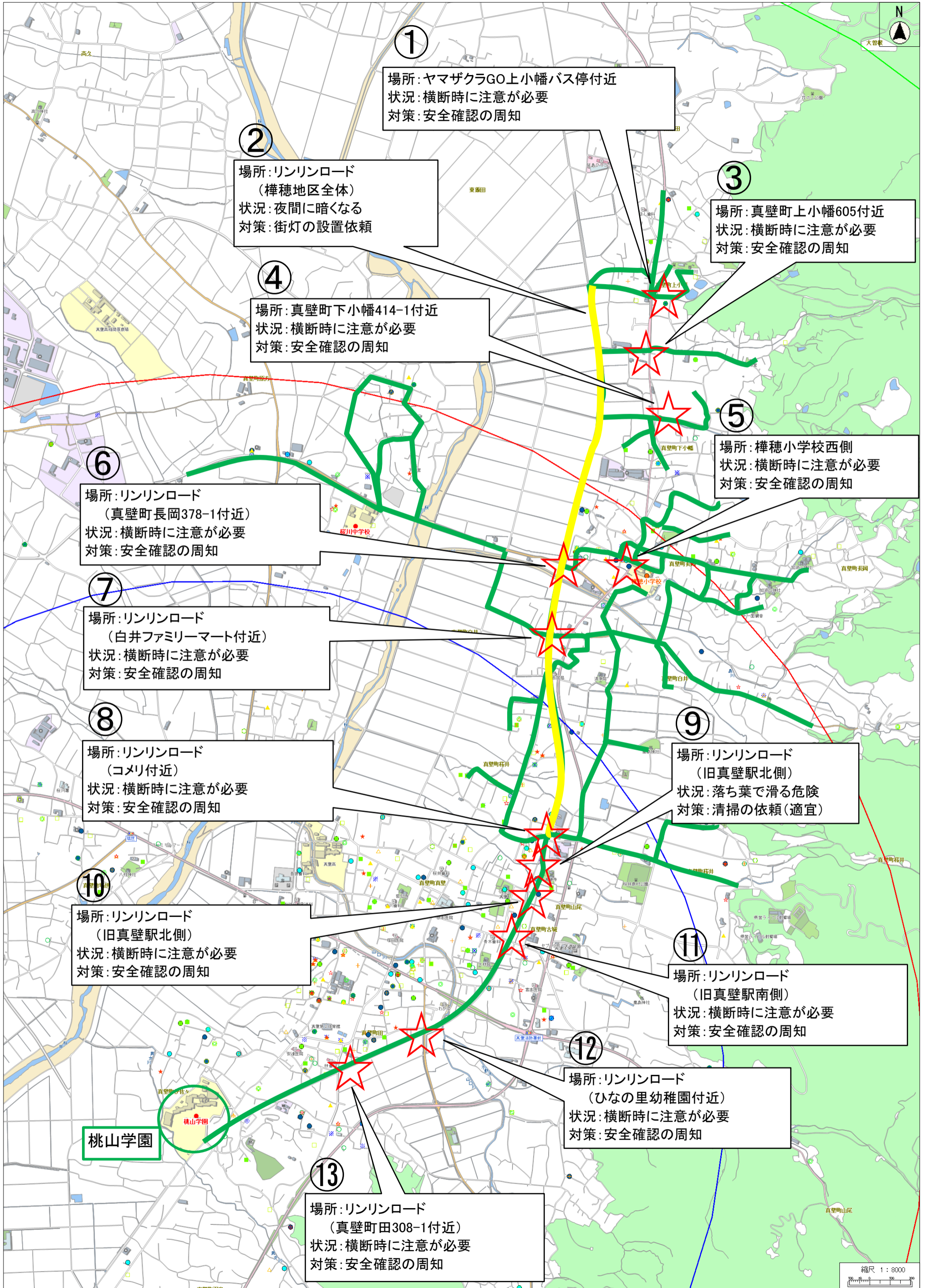
◎通学路現地調査【樺穂・下校(街灯の確認)】



◎榊穂地区後期課程 通学路(案)



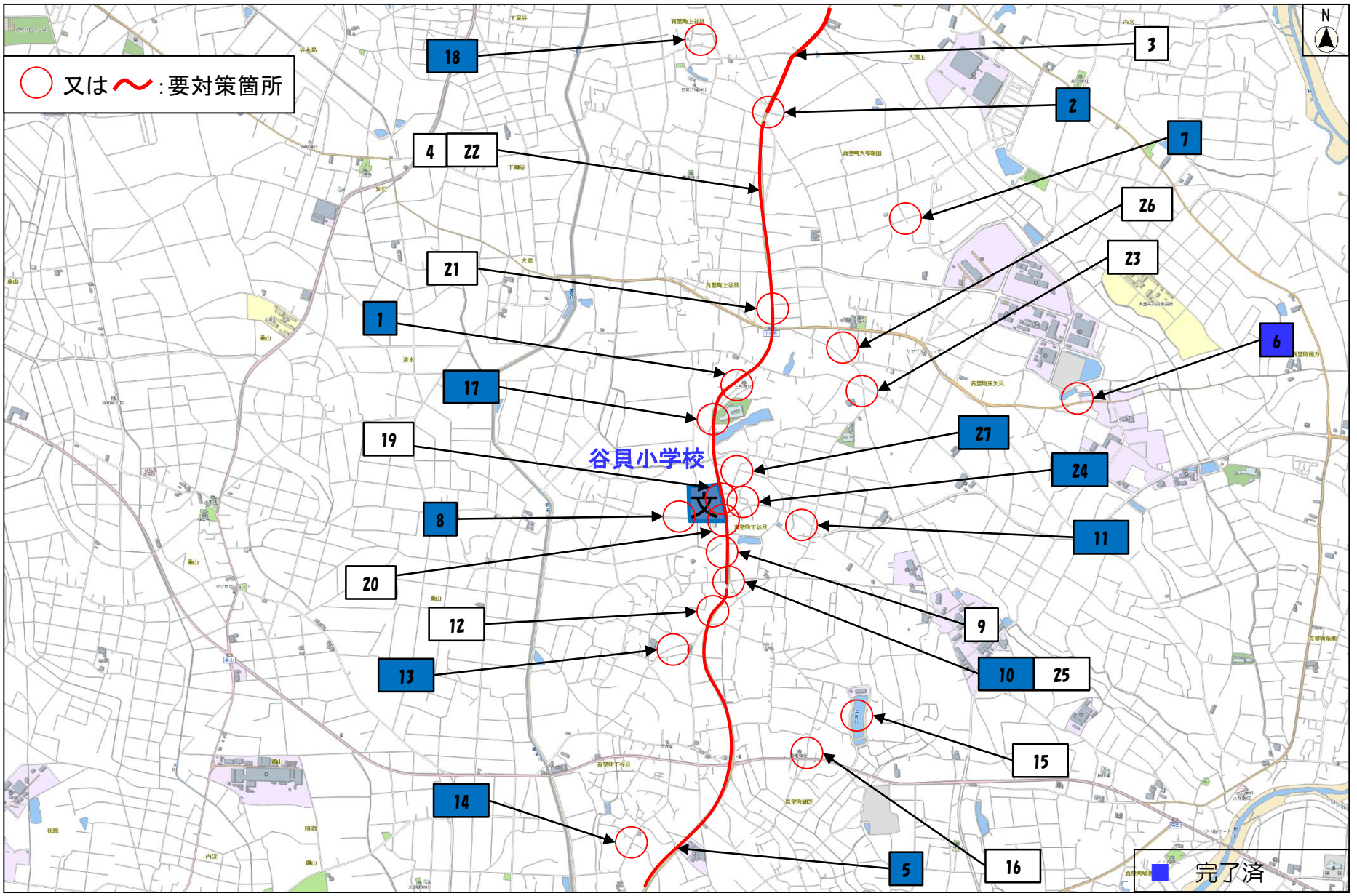
◎樺穂地区後期課程 通学路危険箇所対策(案)



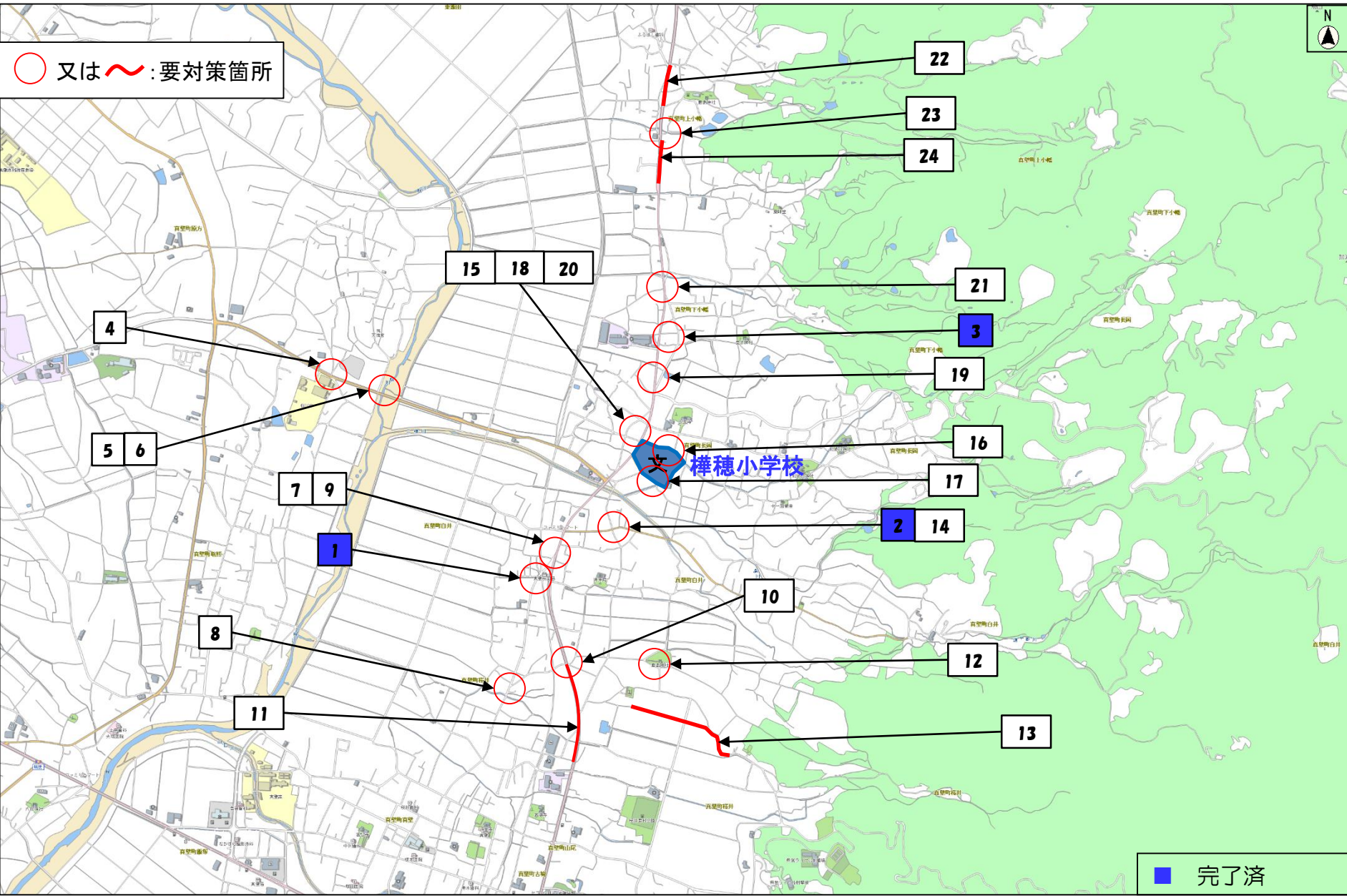
令和 4 年度

桜川市通学路安全プログラムにおける対策箇所図

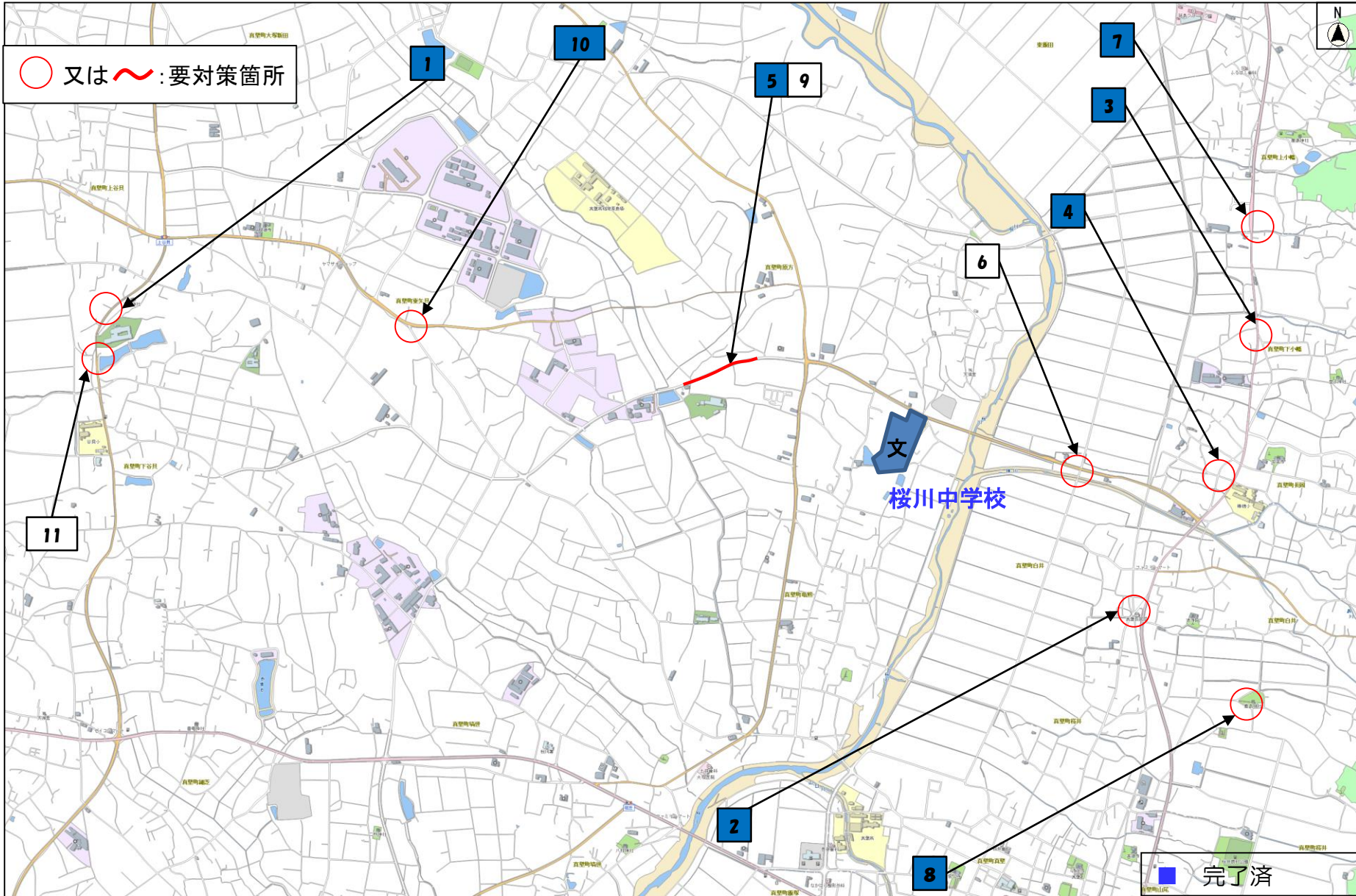
谷貝小学校



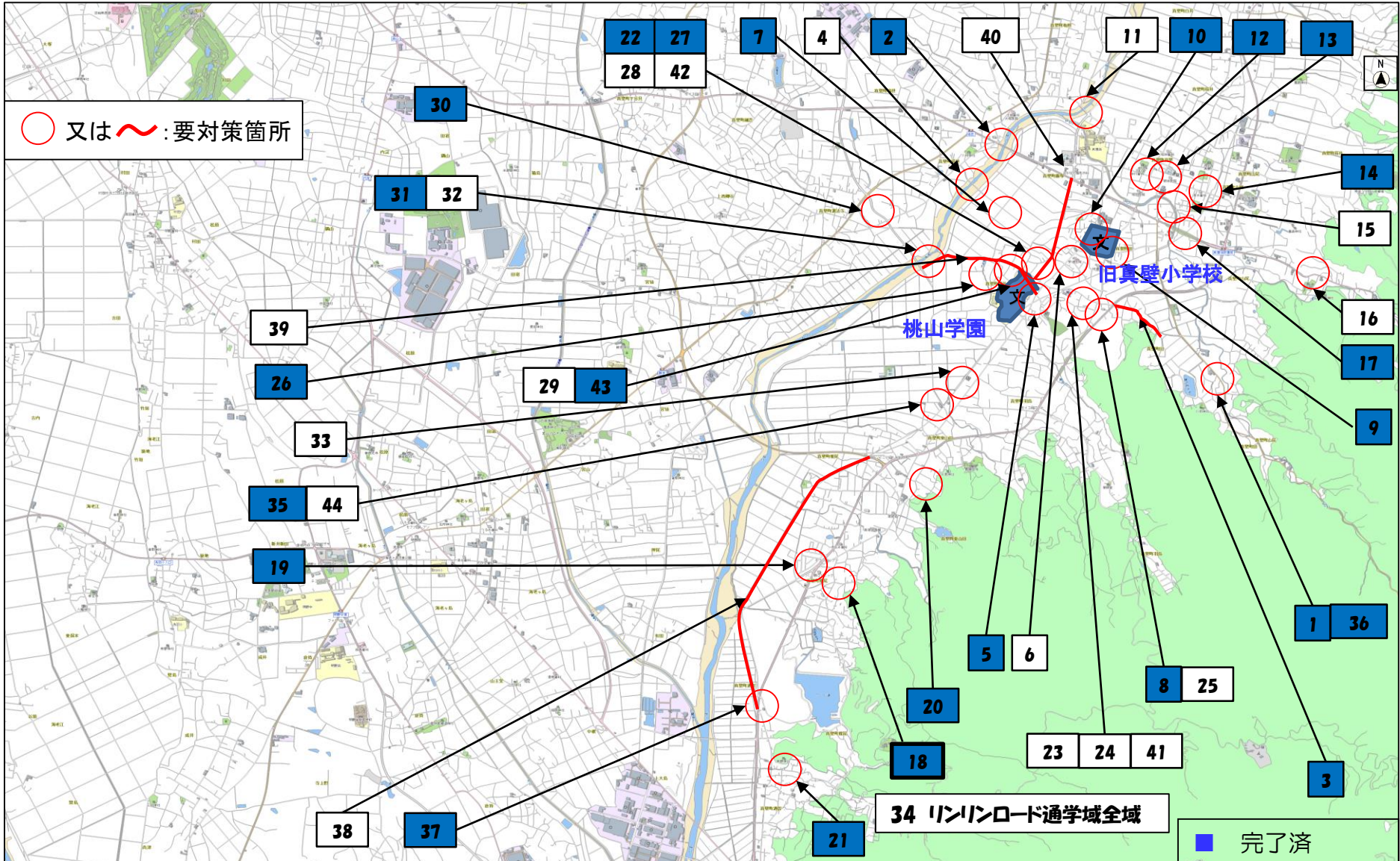
榊穂小学校



桜川中学校



桃山学園



令和4年度 桜川市通学路安全プログラムにおける対策箇所一覧表

学校名	箇所番号	路線名	追加年度	箇所名・所在	通学路の状況・危険の内容	事業主体	対策内容	対策状況 (令和5年9月末時点)
谷貝小学校	1	県道148号線	H26	桜川市真壁町下谷貝1674-1の三所神社付近	道路が狭く、木々で見通しが悪い。	筑西土木事務所	歩道の整備	完了
谷貝小学校	2	県道148号線	H26	桜川市真壁町大塚新田1153-4付近	カーブで見通しが悪く、横断時は十分な安全確認が必要。	筑西土木事務所	歩道の整備	完了
谷貝小学校	3	県道148号線	H26	桜川市真壁町大塚新田1153-4付近から桜川市大国玉4521-1付近まで	道路が狭く、歩道がなく交通量が多いため危険。	筑西土木事務所	道路改良の実施	事業中(バイパス)
谷貝小学校	4	県道148号線	H26	桜川市真壁町下谷貝2130-1付近から桜川市大塚新田1153-4付近まで	道路が狭く、歩道がなく交通量が多いため危険。	筑西土木事務所	道路改良の実施	事業中(バイパス)
谷貝小学校	5	県道148号線	H26	桜川市真壁町下谷貝63-1付近から桜川市下谷貝2130-1付近まで	道路が狭く、歩道がなく交通量が多いため危険。	筑西土木事務所	道路改良の実施	完了
谷貝小学校	6	県道149号線	H28	桜川市真壁町東矢貝 細谷池南側	木々が多く薄暗い。	筑西土木事務所	現地確認後対応検討	R5完了 対応不要 木々が 多い民地がソーラーパネル化
谷貝小学校	7	市道M1139号線	H28	桜川市真壁町大塚新田 つくば真壁工業団地	木々が多く薄暗い、人通りも少ない。	建設課	注意喚起の看板の設置	完了
生活環境課						防犯灯の設置	完了	
谷貝小学校	8	市道0131号線	H28	桜川市真壁町下谷貝 谷貝小学校南西側	人家がなく、街灯もなく暗い、スピードを出す車が多い。	建設課	注意喚起の看板の設置	完了
生活環境課						防犯灯の設置	完了	
谷貝小学校	9	県道148号線	H28	桜川市真壁町下谷貝1932付近	道路も路側帯も狭い。車の通りも多い。	筑西土木事務所	バイパスの整備	事業中(バイパス)
谷貝小学校	10	市道M1560号線	H28	桜川市真壁町下谷貝2130付近	カーブで見通しが悪く、横断が危険。	建設課	注意喚起の看板の設置	完了
谷貝小学校	11	市道0131号線	H28	桜川市真壁町下谷貝1866付近	木々が多く、カーブで見通しが悪い。	建設課	注意喚起の看板の設置	完了
谷貝小学校	12	県道148号線	H28	桜川市真壁町下谷貝2133付近	カーブで見通しが悪いが、スピードを出す車が多い。	警察署	取締りの強化	適宜実施
谷貝小学校	13	市道M1642号線	H28	桜川市真壁町下谷貝1002付近	木々が多く、見通しが悪い。	建設課	注意喚起の看板の設置	完了
谷貝小学校	14	市道M3006号線	H28	桜川市真壁町下谷貝205付近	人家が少なく、人通りもあまりない。	生活環境課	注意喚起の看板の設置	(通学路として通っていないため、完了)
谷貝小学校	15	市道M1811号線	H28	桜川市真壁町下谷貝 長者池	柵はあるが、乗り越えることができる高さ、危険。	教育委員会	学校を通して注意喚起	適宜実施
谷貝小学校	16	県道7号線	H28	桜川市真壁町細芝292付近 交差点	信号無視をする車やスピードを出す車がある。	警察署	取締りの強化	適宜実施
谷貝小学校	17	市道M1423号線	H28	桜川市真壁町下谷貝1040付近	坂が急で危険。	建設課	注意喚起の看板の設置	完了
谷貝小学校	18	-	H28	桜川市真壁町上谷貝、下谷貝集落内	集落の中は細い道が多く、見通しも悪い。	建設課	注意喚起の看板の設置	完了
谷貝小学校	19	県道148号線	R3	谷貝小学校東側正門信号前	信号で待っていると、歩道が狭く車との距離が近く危険。朝の通行量激しい。接触しそうな事例が本年度発生。	教育委員会	学校を通して注意喚起	適宜実施
谷貝小学校	20	県道148号線	R3	谷貝小学校プール横交差点	信号が無いため、横断するときに危険。	教育委員会	学校を通して注意喚起	適宜実施
谷貝小学校	21	県道148号線	R3	上谷貝信号付近	北に向かう場合、歩道が途中までで下校時に危険である。	筑西土木事務所	バイパスの早期開通を目指し、現県道の交通量減少を図る	事業中(バイパス)
谷貝小学校	22	県道148号線	R3	県道148号東山田岩瀬線	一部歩道が切れているところが狭くなっている、朝車の通りが激しく危険である。	筑西土木事務所	バイパスの早期開通を目指し、現県道の交通量減少を図る	事業中(バイパス)
谷貝小学校	23	市道M1227号線	R3	東矢貝 紫峰厚生園先交差点 (谷貝小学校児童の交通事故発生場所)	信号が無く見通しが悪い。	教育委員会	学校を通して注意喚起	適宜実施
谷貝小学校	24	市道M1453号線	R3	下谷貝 学校から東へ向かう横田商店脇の道路	朝の出発時スピードを出して通り抜けていく自動車があり危険。	建設課	カーブミラーの設置	完了
谷貝小学校	25	県道148号線	R3	下谷貝 五差路	横断歩道はあるが、車の通りが激しくなかなか渡れない。横断するタイミングが難しい。車が止まってくれない。	教育委員会	学校を通して注意喚起	適宜実施
谷貝小学校	26	市道M1227号線	R4	県道149号線 消防団第36分団詰所西約80m十字路南側	狭い道路に竹藪が被さり視界不良	建設課	地権者通知対応	適宜実施
谷貝小学校	27	-	R4	下谷貝 鈴木美装工業(株)東側	太陽光発電フェンス倒壊	生活環境課	撤去または修繕の依頼	完了

令和4年度 桜川市通学路安全プログラムにおける対策箇所一覧表

学校名	箇所番号	路線名	追加年度	箇所名・所在	通学路の状況・危険の内容	事業主体	対策内容	対策状況 (令和5年9月末時点)
榊穂小学校	1	県道501号桜川土浦自転車道との交差点	H26	桜川市真壁町白井554-1の市営住宅前	リンリンロードとの交差点で事故が多い。	建設課	注意看板の設置	完了
教育委員会						学校を通して注意喚起	適宜実施	
榊穂小学校	2	県道218号線	H26	桜川市真壁町白井611-1の古谷野商店前	東方面の見通しが悪い。	建設課	注意看板の設置	完了
榊穂小学校						教育委員会	学校を通して注意喚起	適宜実施
榊穂小学校	3	市道M2222号線	H26	桜川市真壁町下小幡24-1の上野興業付近	カーブで見通しが悪く、横断する際危険。	建設課	歩行者注意の路面標示	完了
榊穂小学校	4	県道149号線	R3	桜川市真壁町亀熊570桜川中学校正門前の道路	トラック等の大きな車の通りが多く、スピードも速い。途中道が狭い所がある。	教育委員会	学校を通して注意喚起	適宜実施
榊穂小学校	5	県道149号線	R3	榊穂橋	橋と川の高さが高く、強風が吹くと、帽子等が飛ばされやすい。	教育委員会	学校を通して注意喚起	適宜実施
榊穂小学校	6	市道0130号線	R3	榊穂橋の付近	ガードレールのない竹藪で、用水路もあり、落ちる危険がある。	教育委員会	学校を通して注意喚起	適宜実施
榊穂小学校	7	県道41号線	R3	桜川市真壁町白井554-10長岡郵便局前の横断歩道	信号と横断歩道があるが、大きな車の通りが激しい。	教育委員会	学校を通して注意喚起	適宜実施
榊穂小学校	8	市道M2517号線	R3	桜川市真壁町桜井188榊石村材前の用水路	歩道にはガードレールがあるが、手前になく危険である。	建設課	防護柵の設置	R5完了予定
榊穂小学校	9	市道M2389号線	R3	桜川市真壁町白井554-10長岡郵便局近くの用水路	ガードレールがなく、落ちる危険がある。	建設課	防護柵の設置	R5完了予定
榊穂小学校	10	県道41号線	R3	桜川市真壁町桜井261-2パーラーガディス付近の交差点	信号が無く、大きな道路を渡らなくてはならない。	教育委員会	学校を通して注意喚起	適宜実施
榊穂小学校	11	県道41号線	R3	桜川市真壁町桜井261-2パーラーガディスの交差点から南へ向かう道路	縁石がある歩道を歩くが、大きな車の通りが激しい。	教育委員会	学校を通して注意喚起	適宜実施
榊穂小学校	12	市道M2490号線	R3	桜川市真壁町白井833-1煎餅屋仙七南側の神社	木が生い茂り、見通しが悪い。	建設課	草刈り、除草対策	適宜実施
榊穂小学校	13	市道M2542号線	R3	桜川市真壁町桜井574大関ガーデン北側通り沿い	田んぼの用水路があり、落ちると危険である。	教育委員会	学校を通して注意喚起	適宜実施
榊穂小学校	14	県道218号線	R3	古谷野商店前の交差点	道が細く車通りが多い。白線があるが、ガードレールや縁石がない。側溝も剥き出しになっている。	筑西土木事務所	蓋の設置	完了
榊穂小学校						建設課	歩道の設置・拡幅(水路蓋掛け含む)	R5完了予定
榊穂小学校	15	県道41号線	R3	桜川市真壁町長岡434-1読売新聞真壁サービスセンター前の交差点	横断歩道と信号があるが、車通りが多い。	教育委員会	学校を通して注意喚起	適宜実施
榊穂小学校	16	市道M2031号線	R3	榊穂小学校北門前の道路	道が細く歩道もないが、車通りが多い。	教育委員会	学校を通して注意喚起	適宜実施
榊穂小学校	17	市道M2323号線	R3	榊穂小学校南門前の通り	歩道がなく、道も狭い。側溝に蓋がない。車が通ることが多い。	教育委員会	学校を通して注意喚起	適宜実施
榊穂小学校	18	市道M2279号線	R3	桜川市真壁町長岡434-1読売新聞真壁サービスセンター沿いの側道	歩道がなく、道も狭い。側溝に蓋がない。車が通ることが多い。	建設課	歩道の設置・拡幅(水路蓋掛け含む)	R5完了予定
榊穂小学校	19	市道0128号線	R3	桜川市真壁町長岡258ENEOSセルフ前の交差点	横断歩道はあるが、信号がない。車の通りも多い。	教育委員会	学校を通して注意喚起	適宜実施
榊穂小学校	20	県道41号線	R3	桜川市真壁町長岡434-1読売新聞真壁サービスセンター前の道路	ガードレールで歩道があるが、狭く歩きにくい。	教育委員会	学校を通して注意喚起	適宜実施
榊穂小学校	21	県道41号線	R3	桜川市真壁町下小幡3-1嶺商事前の道路	横断歩道や信号がない大通りを渡らなくてはならない。	教育委員会	学校を通して注意喚起	適宜実施
榊穂小学校	22	県道41号線	R3	桜川市真壁町上小幡19ふるはし歯科付近の大通り	信号がないところを児童が渡らなくてはならない。	教育委員会	学校を通して注意喚起	適宜実施
榊穂小学校	23	市道M2079号線	R3	桜川市真壁町上小幡932-3いずみ産業(株)前の道路反対側の側道入ってすぐ	橋があるが、用水路のような川がある。	教育委員会	学校を通して注意喚起	適宜実施
榊穂小学校	24	県道41号線	R3	桜川市真壁町上小幡932-3いずみ産業(株)付近の道路	信号がない大通りを児童が渡らなくてはならない。	教育委員会	学校を通して注意喚起	適宜実施
桜川中学校	1	県道148号線	H26	谷貝小学校付近	道幅4mで交通量が多く歩道がない。	筑西土木事務所	歩道の整備	完了
桜川中学校	2	市道0135号線	H26	真壁町白井の長岡郵便局裏リンリンロード交差点	交通量が多い道路で、民家の垣根があり、見通しが悪い。	建設課	注意喚起の看板の設置	完了
桜川中学校	3	県道41号線	H26	下小幡地区嶺商事前交差点	信号のない交差点で横断が困難。	警察署	「通学路強調シート」の設置	完了

令和4年度 桜川市通学路安全プログラムにおける対策箇所一覧表

学校名	箇所番号	路線名	追加年度	箇所名・所在	通学路の状況・危険の内容	事業主体	対策内容	対策状況 (令和5年9月末時点)
桜川中学校	4	市道M2246号線	H26	桜川市真壁町長岡361-4番地(加登屋前交差点)	児童生徒が一時停止をせずに、交差点に進入することがある。	建設課	注意喚起の看板の設置	完了
桜川中学校	5	市道0126号線	H27	上谷津池付近	外灯がない。日没が早い時期の下校時、暗く見通しが悪い。	生活環境課	防犯灯(2基)の設置	完了
桜川中学校	6	市道0122号線	R3	桜川市真壁町長岡153-1の信号	南北に渡る際の青信号の時間が短い(現在20秒間)。	教育委員会	学校を通して注意喚起	適宜実施
桜川中学校	7	市道M2041号線	R3	桜川市真壁町上小幡947-1の交差点	横断歩道の白線が消えかかっている。	警察署	白線の引き直し	完了
桜川中学校	8	市道M2490号線	R3	桜川市真壁町白井833-5付近の道	左右に林や草原があり、人家がない(不審者の不安)。	生活環境課	看板の設置	R6年度以降
建設課						植栽の剪定	完了	
桜川中学校	9	市道0126号線	R3	桜川市真壁町亀熊2271-1付近の歩道	歩道に草が多い。樹木が垂れ下がって危険。	建設課	植栽の剪定	適宜実施
桜川中学校	10	市道0129号線	R3	桜川市真壁町東矢貝722-1の三叉路	横断歩道の白線が消えかかっている。	警察署	白線の引き直し	完了
桜川中学校	11	県道148号線	R3	桜川市真壁町下谷貝1676付近の歩道	南を向いて左側、歩道が行き止まりになっている。	筑西土木事務所	バイパスの早期開通を目指し、現県道の交通量減少を図る	事業中(バイパス)
桃山学園	1	県道150号線	H26	桜川市真壁町田756-2の藤祥製菓前	大型車の通行があり、カーブで見通し悪く、歩道がない。	教育委員会	注意看板の設置 学校を通して注意喚起	完了
桃山学園	2	県道7号線	H26	桜川市塙世の塙世橋	歩道が車道方向に傾斜しており、歩道と車道の間には柵がないため、児童が風にあおられ車道に飛び出す危険がある。	建設課	注意看板の設置	完了
桃山学園						教育委員会	学校を通して注意喚起	適宜実施
桃山学園	3	市道0238号線	H27	真壁町田380から1015付近	道幅が狭く、車の交通量も多く、歩道もないため危険。	教育委員会	注意看板の設置	完了
桃山学園	4	市道M4024号線	H28	新塙世橋	強風時あおられ危険。	教育委員会	学校を通して注意喚起	適宜実施
桃山学園	5	市道0237号線	H28	桃山学園付近	道幅が狭く見通し悪い。	建設課	注意喚起の看板の設置	完了
桃山学園	6	市道0237号線	H28	田村神社南西交差点	一時停止しない車があり、危険。	警察署	取締りの強化	適宜実施
桃山学園						教育委員会	学校を通して注意喚起	適宜実施
桃山学園	7	市道M4024号線	H28	塙世・源法寺方面農道	道幅が狭く交通量多い。	建設課	注意喚起の看板の設置	完了
桃山学園	8	市道0136号線	H28	ストーン今井前交差点	交差点の見通しが悪く横断時危険である。	建設課	注意喚起の看板の設置	完了
桃山学園						教育委員会	学校を通して注意喚起	適宜実施
桃山学園	9	市道0136号線	H28	桜川市真壁町田157-1地先	カーブで見通しが悪く、交通量も多いため危険。	建設課	注意喚起の看板の設置	完了
桃山学園						教育委員会	学校を通して注意喚起	適宜実施
桃山学園	10	市道0237号線	H28	旧真壁小正門北交差点	道幅が狭く見通しが悪い。	建設課	注意喚起の看板の設置	完了
桃山学園	11	市道0132号線	H28	亀熊大橋	強風時あおられ危険。	教育委員会	学校を通して注意喚起	適宜実施
桃山学園	12	市道0133号線	H28	桜川市真壁町真壁189番地の交差点	信号が無く、事故多発。	建設課	注意喚起の看板の設置	完了
桃山学園	13	市道0133号線	H28	下宿交差点	信号はあるが、見通しが悪く横断時危険である。	建設課	注意喚起の看板の設置	完了
桃山学園	14	市道0133号線	H28	丸住ストア前交差点	信号がなく、交通量が多い。	建設課	注意喚起の看板の設置	完了
桃山学園	15	市道M2659号線	H28	吹上橋付近	人通りが少なく、防犯上不安。	警察署	パトロールの強化	適宜実施
桃山学園						生活環境課	街頭立哨	適宜実施

令和4年度 桜川市通学路安全プログラムにおける対策箇所一覧表

学校名	箇所番号	路線名	追加年度	箇所名・所在	通学路の状況・危険の内容	事業主体	対策内容	対策状況 (令和5年9月末時点)
桃山学園	16	県道7号線	H28	上山尾地区	道幅が狭く、歩道がない。坂道でもあり、危険。	建設課	(仮称)上曾トンネル整備	事業中
桃山学園						筑西土木事務所	(仮称)上曾トンネル整備	事業中
桃山学園	17	県道7号線	H28	川原町交差点東側の陸橋	強風時あおられ危険。	教育委員会	学校を通して注意喚起	(通学路として通っていないため、完了)
桃山学園	18	市道0140号線	H26	桜川市真壁町椎尾2053付近	道幅が大変狭く、歩行者と車がすれ違う場合にも危険。	建設課	注意看板の設置	完了
桃山学園	19	県道41号線	H26	桜川市真壁町椎尾2022地先	3度道路を横断するようになるため危険。	建設課	注意看板の設置	完了
桃山学園						教育委員会	学校を通して注意喚起	適宜実施
桃山学園	20	市道M4664号線	H26	桜川市真壁町東山田1680付近	道路が狭く、歩道がない。	建設課	注意看板の設置	完了
桃山学園	21	市道0140号線	H26	桜川市真壁町酒寄	道幅が非常に狭い。	建設課	注意看板の設置	完了
桃山学園	22	市道M4003号線	H29	桜川市飯塚1247付近	桃山学園がH30に開校するにあたって、新たな通学路に一部未舗装部分がある。	建設課	舗装	完了
桃山学園						生活環境課	防犯灯の設置(4基)	完了
桃山学園	23	市道0137号線	H29	桜川市真壁町田1124-1付近	U字溝に蓋がないため危険。	建設課	対応検討中	検討中
桃山学園	24	市道0137号線	H29	桜川市真壁町田1135付近	石材製品の置き方が整理されていない。	教育委員会	学校を通して注意喚起	適宜実施
桃山学園	25	市道0237号線	H29	桜川市真壁町田1080付近	見通し悪く、道幅も狭い交差点。	警察署	対応検討中	一時停止等の表示の補修を予定
桃山学園	26	市道0137号線	H29	桜川市真壁町伊佐々221付近	見通しが悪く危険。	生活環境課	防犯等の設置	完了
桃山学園	27	市道M4020号線	H29	桜川市真壁町田224付近	人家が少なく、街灯もないため暗い。	生活環境課	防犯等の設置	完了
桃山学園	28	市道M4020号線	H29	桜川市真壁町伊佐々100付近	道路標識の改修が必要。	建設課	対応検討中	削除(交通規制がかかってないため)
桃山学園	29	市道M4093号線	H29	桜川市真壁町伊佐々70付近	舗装状況が悪く歩きにくい。	建設課	対応検討中	検討中
桃山学園	30	市道0137号線	H29	県道下妻真壁線との交差点から南	街灯がないため暗い。	生活環境課	防犯灯の設置(4基)	完了
桃山学園	31	河川管理用道路	H29	源法寺橋東側河川管理用道路	未舗装のうえ、街灯がないため暗い。	建設課	防犯灯の設置	完了
桃山学園						生活環境課	防犯灯の設置	完了
桃山学園	32	河川敷	H29	塙世橋東側河川管理用道路脇	葎が生い茂り不審者が隠れやすい。	筑西土木事務所	定期的な草刈り	適宜実施
桃山学園	33	市道M4304号線	H29	柿沼製粉第二工場北	未舗装で轍も深く歩きづらい。	建設課	砕石による補修	適宜実施
桃山学園	34	県道501号 桜川土浦自転車道	H29	リンリンロード通学域 全域	歩行通学者と自転車通学者が同じ時間帯に通行する際、危険な時がある。	教育委員会	学校を通して注意喚起	適宜実施
桃山学園	35	市道0237号線	H26	大島自動車前 変則交差点 (桜川市真壁町羽鳥)	狭い道で変則の交差点になっており、ブロック塀などで見通しも悪く、朝夕は交通量も多い。 以前、登校中の生徒の事故が発生した。	建設課	注意喚起の看板の設置	完了
桃山学園	36	県道150号線	H26	藤祥製菓南のカーブ	カーブで道幅が狭く、見通しも悪いが、大型車の通行があり、すれ違う際に危険である。	建設課	注意看板の設置	完了
桃山学園						教育委員会	学校を通して注意喚起	適宜実施
桃山学園	37	県道41号線	H26	桜川市真壁町酒寄 リンリンロード終点付近の変則交差点	北から県道を走行してくる車両が、下り坂でスピードが出ている場合が多い。朝夕は特に交通量も多く、東側から横断する際は、見通しも悪く危険。	筑西土木事務所	注意標識の設置	完了
桃山学園	38	県道501号 桜川土浦自転車道	H26	北椎尾(美容室f)西側から酒寄方面	リンリンロードに街灯がないので下校時、暗い。	生活環境課	街灯の設置	R6年度以降
桃山学園	39	市道0137号線	H26	源法寺橋付近から真壁町伊佐々17-1付近まで	道路幅が狭く、交通量も多いため危険。	建設課	歩道の設置・拡幅(水路蓋掛け含む)	事業中

令和4年度 桜川市通学路安全プログラムにおける対策箇所一覧表

学校名	箇所番号	路線名	追加年度	箇所名・所在	通学路の状況・危険の内容	事業主体	対策内容	対策状況 (令和5年9月末時点)
桃山学園	40	市道0237号線	H27	県道石岡筑西線から桃山学園まで	道路が狭く、歩道がなく交通量が多いため危険。	建設課	道路改良の実施	事業中
桃山学園	41	市道0137号線	R3	桜川市真壁町田1135付近	道路が狭く、車が通ると危険。	教育委員会	学校を通して注意喚起	適宜実施
桃山学園	42	市道M4093号線	R3	桜川市真壁町伊佐々100付近	見通し悪く道路幅も狭い交差点、舗装状況が悪く歩きにくい。	教育委員会	学校を通して注意喚起	適宜実施
桃山学園	43	市道M4093号線	R4	真壁町伊佐々68鹿島香取神社裏のT字路	見通しが悪く車との接触の危険性	建設課	ミラーの移設	完了
桃山学園	44	市道0239号線	R4	真壁町東山田229増淵自動車商会前のりんりんと車道の交差点	見通しが悪く危険	建設課	ミラーの新設	R5完了予定