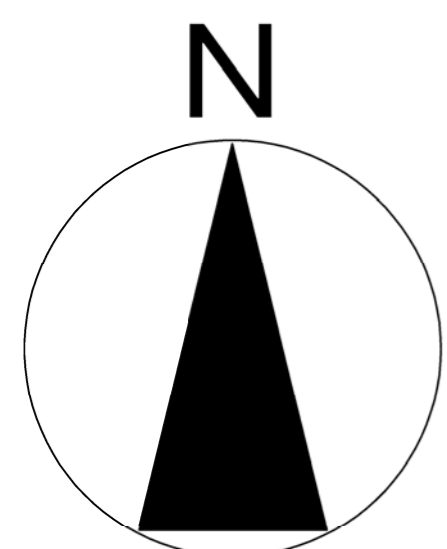
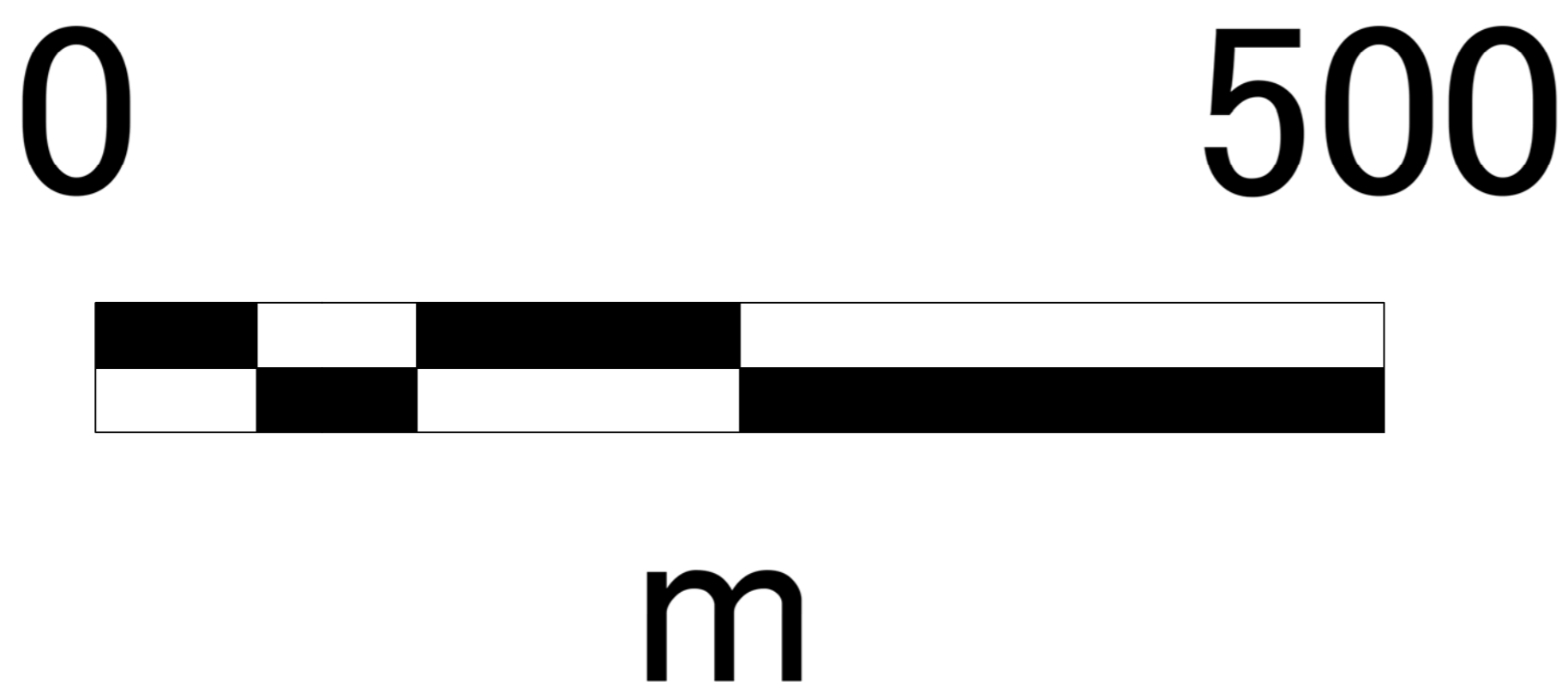
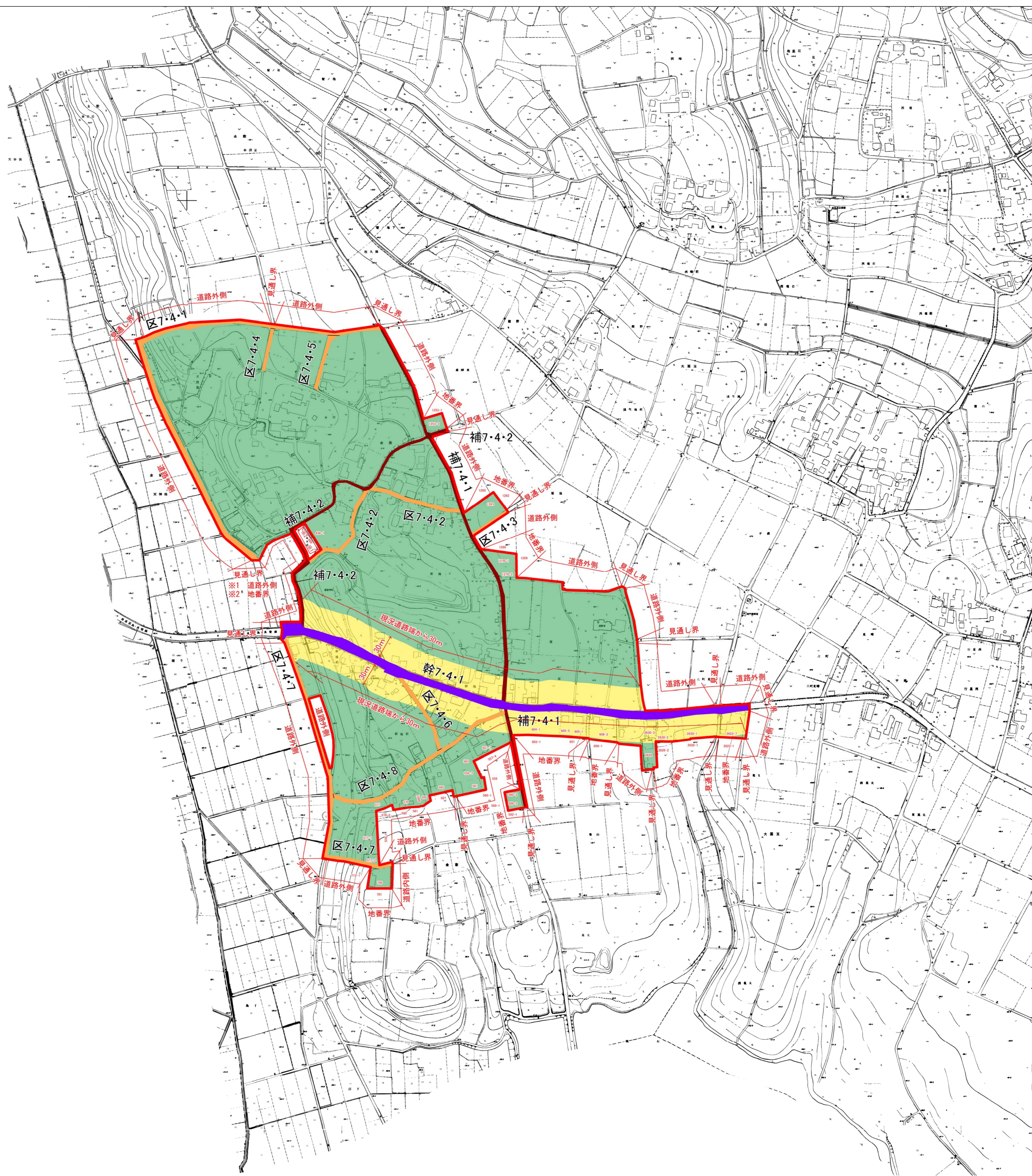


# 計 画 図 (田園集落大国第4地区計画)



縮尺 : 1/2,500



凡		例
地区計画区域 (地区整備計画区域)		
エリア	幹線道路沿道エリア	
区 分	田園集落エリア	
地区施設	幹線道路	
	補助幹線道路	
	区画道路	